

XII TRAVESIA DON BOSCO - 2022 CALIBRACION

INICIO CALIBRACION → FIN DE CALIBRACION

NOTA: LOS PUNTOS VERDES DE INICIO (I) Y FIN (F) DE CALIBRACION PINTADOS EN EL SUELO ESTAN SEPARADOS

2,44 Km.

DISTANCIA		DIRECCION	MEDIA KM/H	INFORMACIONES	KM. REGRES.
TOTAL	PARCIAL				

0,000	0,000	<p>1 INICIO Calibración</p> <p>Coordenadas: 43°18'3"N 1°52'47"W</p>	<p>GI -3631</p> <p>OARSO ALDEKO INDUSTRIALDEA</p> <p>● PUNTO VERDE INICIO " I "</p> <p>(pintado en el suelo)</p> <p>43°18'3"N 1°52'47"W</p>	2,442
0,07x	0,07x	<p>2</p>	<p>GI -3631</p> <p>Ugaldena</p>	2,372
0,38x	0,3xx	<p>3</p>	<p>GI -3631 / Iradi Bidea = Iradi Bidea</p>	2,062
0,95x	0,6xx	<p>4</p>	<p>Iradi Bidea</p> <p>GI-2132 2 ERRETERIA</p>	1,492
1,00x	0,1xx	<p>5</p>	<p>Iradi Bidea / GI-2132 = GI-2132</p> <p>GI-2132 ERRETERIA 2</p>	1,442

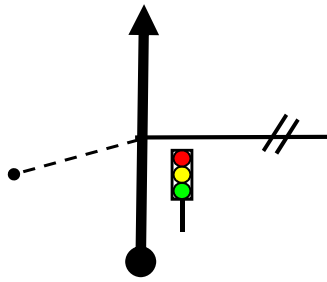



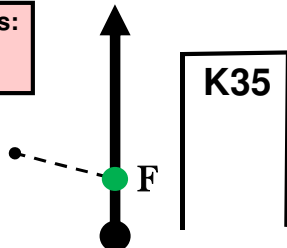
XII TRAVESIA DON BOSCO - 2022 CALIBRACION

INICIO CALIBRACION → FIN DE CALIBRACION

NOTA: LOS PUNTOS VERDES DE INICIO (I) Y FIN (F) DE CALIBRACION PINTADOS EN EL SUELO ESTAN SEPARADOS

2,44 Km.

DISTANCIA		DIRECCION	MEDIA KM/H	INFORMACIONES	KM. REGRES.
TOTAL	PARCIAL				

1,52x	0,5xx	6 		GI -2132 	0,922
2,03x	0,5xx	7 		GI-2132 / GI-3621= GI-3631 GI-3631 km 0 Artikutza 16 GASOLINERA ALCAMPO 	0,412
2,442	0,412	8 FIN Calibración Coordenadas: 43°18'4"N 1°52'49"W 		GI -3631 OARSO ALDEKO INDUSTRIALDEA ● PUNTO VERDE FINAL "F" (pintado en el suelo) 43°18'4"N 1°52'49"W	0,000